










Schulwegplan

Henning-von-Tresckow-Grundschule

-  Ampelanlage
-  Zebrastreifen
-  Fußgänger-schutzinsel
-  Achtung, erhöhte Aufmerksamkeit
-  Schüler- bzw. Elternlotse (wenn vorhanden)
-  Buslinie / Haltestelle
-  Stadtbahnlinie / Hst.
-  Grundschulbezirk
-  50-km/h-Zonen, Querung ausschl. an gesicherten Überwegen

Kartengrundlage: Stadtkarte Hannover 1: 20 000
 © Landeshauptstadt Hannover – Geoinformation, 2007

